

Monsieur Frank BUCHBERGER

*M. l'Adjoint délégué à l'Environnement,
à l'Urbanisme, aux Mobilités et aux Equipements*

Mairie d'Obernai

Place du Marché

67213 OBERNAI CEDEX

Obernai, le 8 janvier 2023

Objet : Aménagement paysager rue des Bonnes Gens

Copie : M. Bernard Fischer, maire d'Obernai

Monsieur l'Adjoint au Maire,

Comme j'en ai fait l'observation au nom de notre groupe en séance de la Commission de l'Environnement, de l'Urbanisme, des Mobilités et des Equipements, nous avons relevé dans le journal municipal de décembre que la ville d'Obernai allait aménager un espace vert à l'extrémité de la rue des bonnes Gens.

A notre connaissance, ce projet ne figurait pas au plan vélo et n'a pas été présenté en commission EUME (cf. Extrait joint du Plan Vélo rue Gal Leclerc)


Nous sommes bien entendu favorables à la création d'espaces verts lorsque cela est possible, nous aurions toutefois souhaité que ce projet soit abordé en commission afin de pouvoir en débattre.

Non loin du secteur concerné par ce projet paysager, la ville dispose en effet d'un autre espace public totalement minéralisé du côté nord de la rue des Bonnes Gens. Le long de cette voie, la sur-largeur verte le long du cimetière a fait l'objet de replantations, par contre la partie asphaltée aménagée en parking côté sud, en contrebas de la chaussée n'a pas du tout été végétalisée.

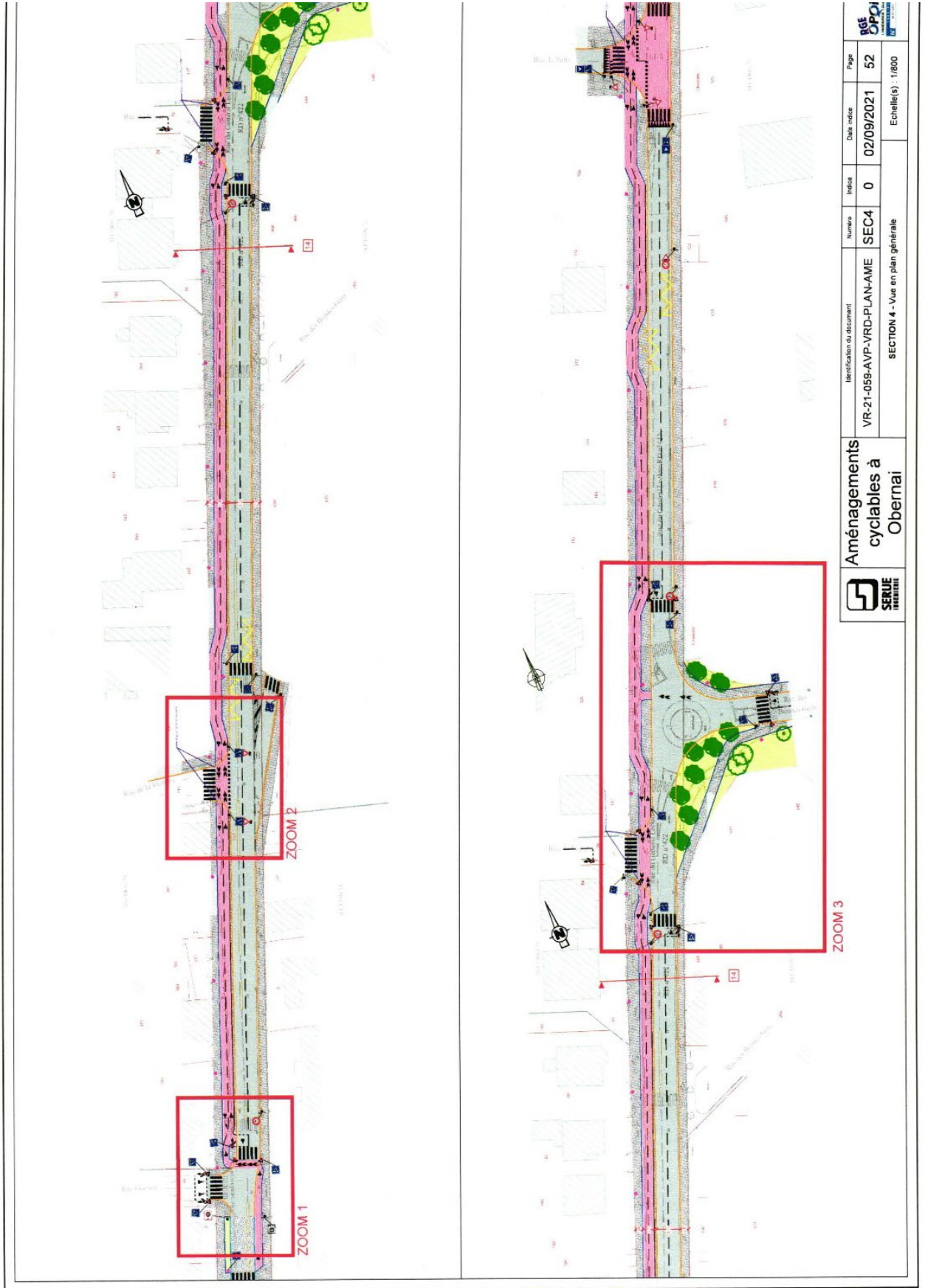
Dans le cadre de ce projet, la possibilité de végétaliser ce parking pourrait-elle également être envisagée avec la plantation de quelques arbres et/ou arbustes ?



En vous remerciant de votre intérêt, je vous prie d'agréer, Monsieur l'Adjoint, l'expression de mes salutations les meilleures.

Pour le groupe Imaginons Obernai
Catherine Edel-Laurent



Annexe 01 - Extrait Plan Vélo / rue du Gal Leclerc



	Aménagements cyclables à Obernai		Identification du document VR-21-059-AVP-VRD-PLAN-AME		Numéro SEC4	Indice 0	Date indice 02/09/2021	Page 52
	SECTION 4 - Vue en plan générale		Echelle(s) : 1/600				Page 52	

- **Les trottoirs** seront dimensionnés confortablement, avec des largeurs comprises entre 1,80 m et 3,20 m selon le cas.

- **La végétalisation importante de cette section contribuera à la qualité d'entrée du centre-ville**



Sur la rue du Général Leclerc, un alignement d'environ 15 arbres est prévu côté Est de la voie. Une bande d'espaces verts (plantations ornementales de type vivaces) sera rétablie côté Ouest, évitant ainsi également le stationnement gênant au droit des accès des riverains.

- **Des places de stationnement**

Environ 15 places de stationnement seront intégrées entre les plantations.

- **Aménagement paysager à l'extrémité de la rue des Bonnes Gens**

Un espace vert de plus de 100 m² sera aménagé au croisement avec la rue du Général Leclerc, avec la plantation de 5 arbres. En bordure de cet espace, des conteneurs à déchets et biodéchets seront implantés ainsi que la boîte aux lettres de la Poste, relocalisée.

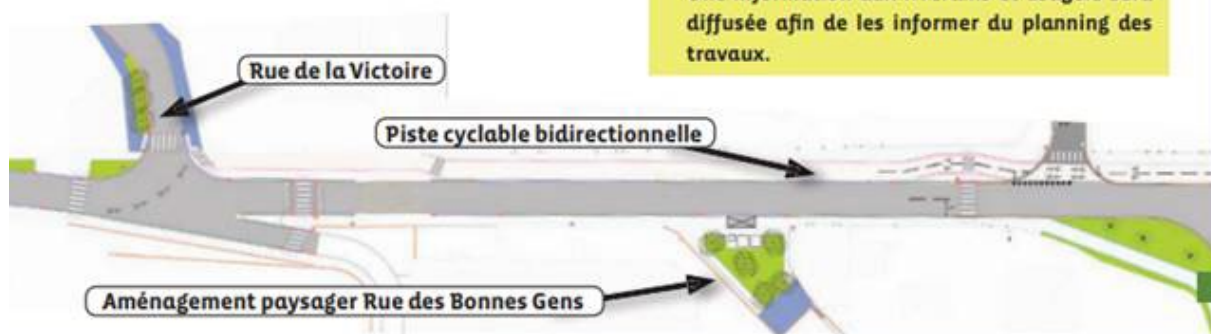
PLANNING DES TRAVAUX ET SENS DE CIRCULATION

L'ensemble des travaux sera réalisé avec un sens de circulation allant de la rue des Bonnes Gens à la rue du Général Gouraud

1^{re} phase : 2,5 mois, de janvier à mars 2024

2^e phase de : 2 mois, de mars à mai 2024

Une information aux riverains et usagers sera diffusée afin de les informer du planning des travaux.



Annexe 03 – Proposition de végétalisation espace de stationnement public rue des Bonnes Gens – Illustrations , extrait Google et extrait du plan cadastral

